



TARTU ÜLIKOOL
LOODUS- JA TEHNOLOOGIATEADUSKOND

Üliõpilased ja Tartu linnaliiklus



Tartlaste liikumisviisid

5%



Jalgrattaga

42%



Jalgsi

23%



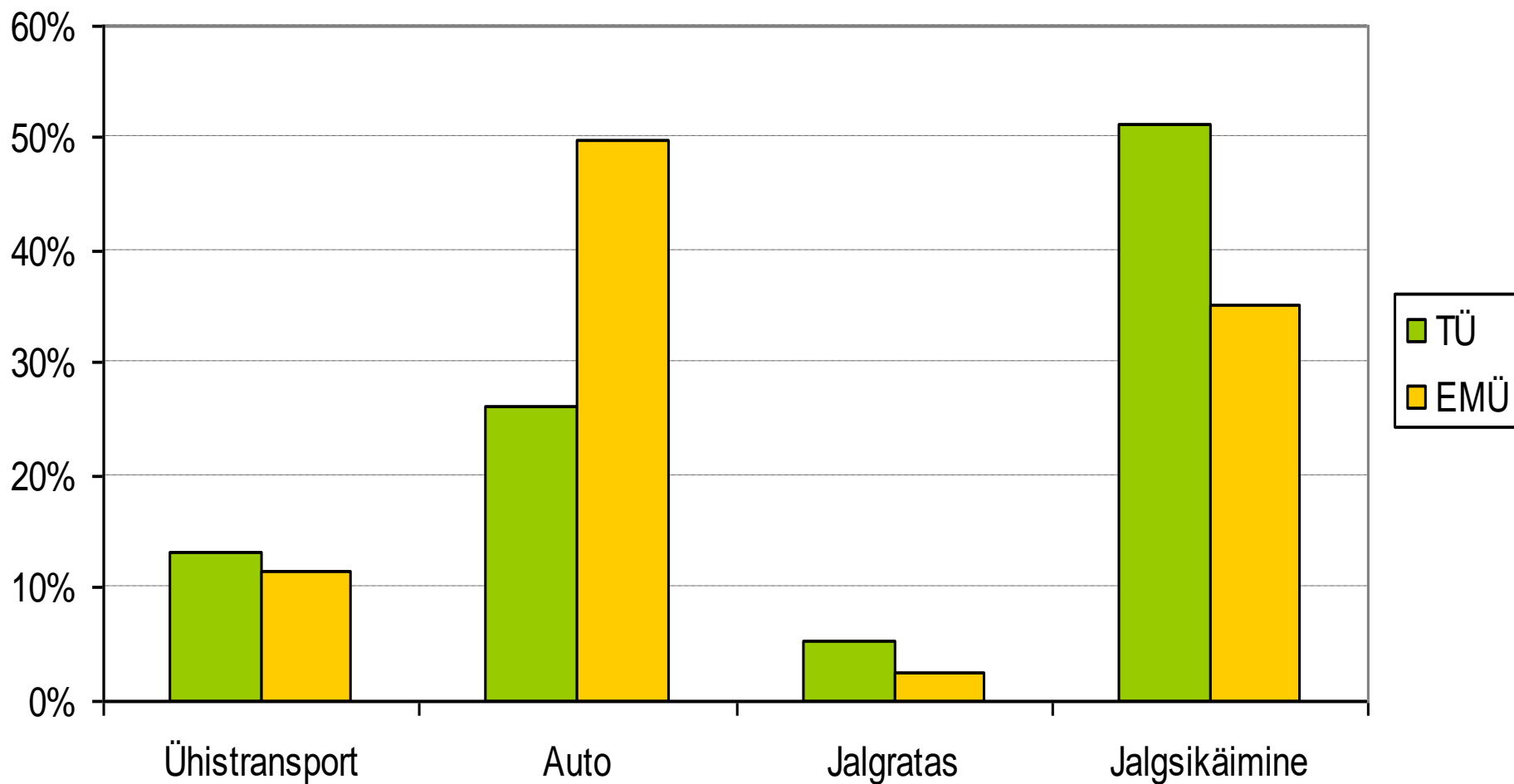
Ühistransport

31%

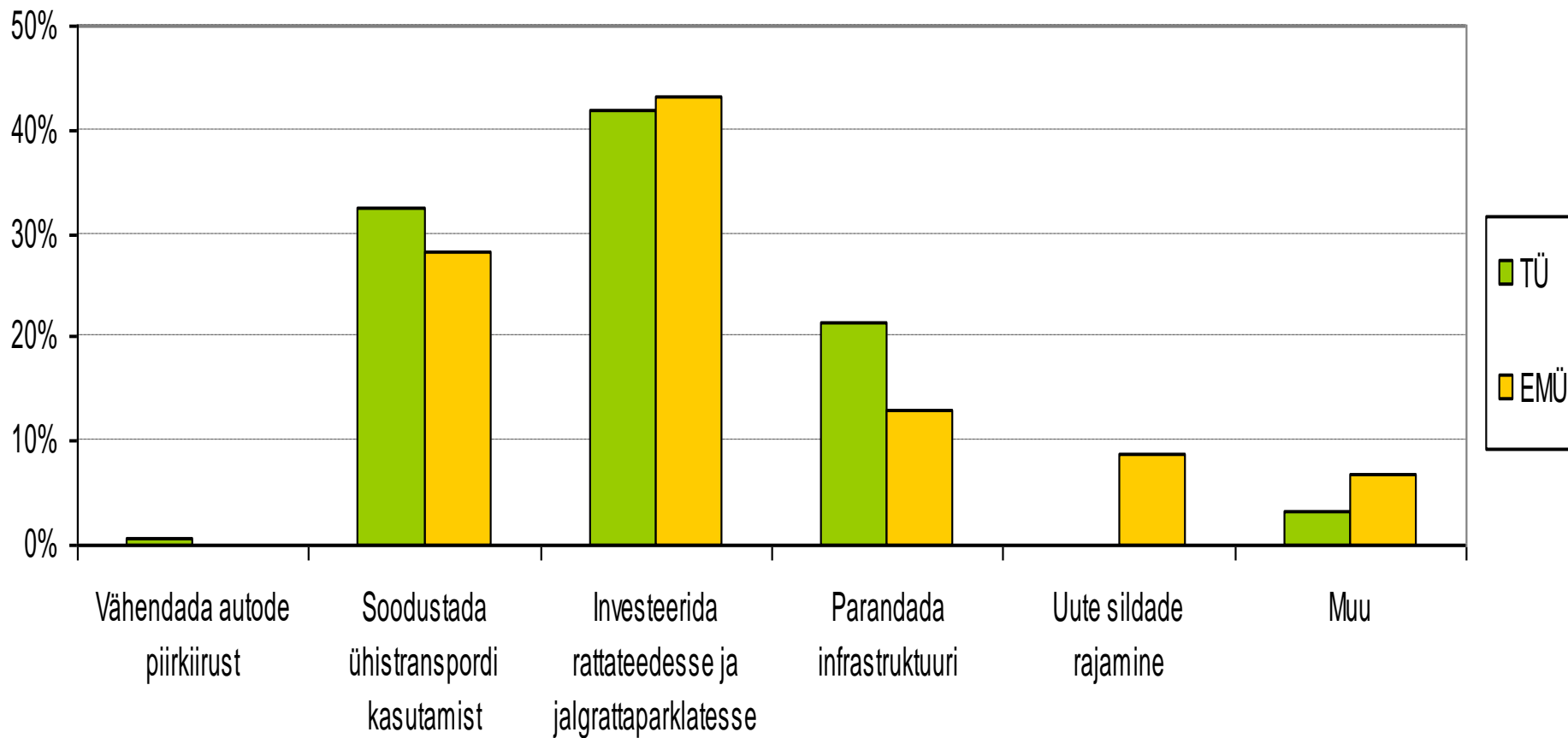


Auto

Tartu üliõpilaste liikumisviisid



Üliõpilaste ettepanekud Tartu linnaliikluse parandamiseks



Üliõpilased ja Tartu linnatransport

- **Koostöö Tartu Linnavalitsusega**

Autovaba päeva üritused

Jalakäijate ja jalgratturite loendamine

- **Õppetöö ja säästev linnatransport**

Välipraktika Tartu linnas ja Tartu koolides

AUTOVABA PÄEV

Küsitluste läbiviimine



ÜT kasutajatele vihmakeepide jagamine



Jalgrattasadula katted
jalgratastele



Üliõpilaste välipraktika

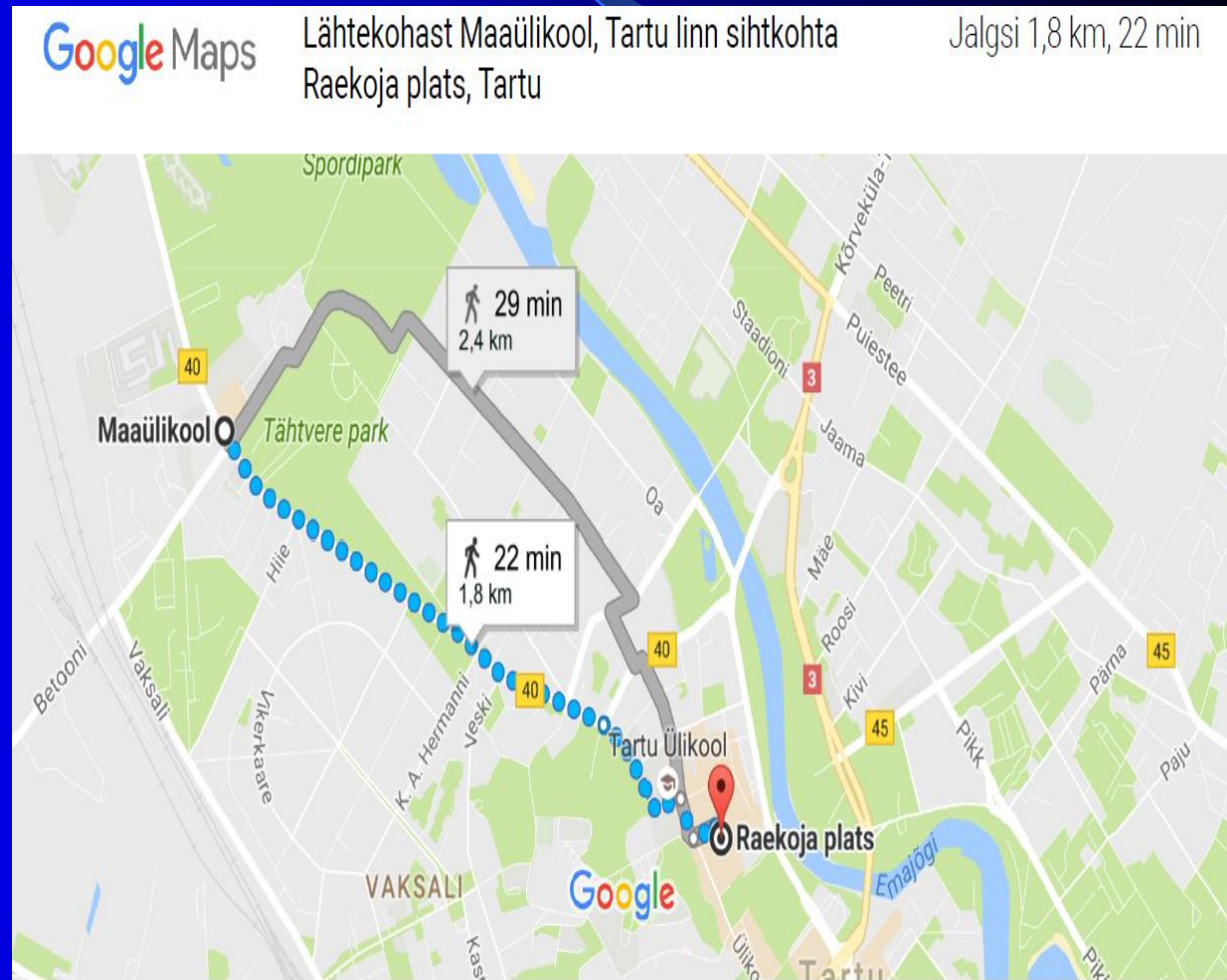
Jalgsi/jalgrattaga liikumise audit

Tartu linnas

Kaardista

läbitud teekonnal
jalgsi/jalgrattaga
liikudes

Ohtlikud/ohutud
kohad liikluses



Jalgsi/jalgrattaga liikumise audit Tartu linnas

+Korras kõnnitee



+ Puhkamise võimalus
(pingid kõnnitee ääres)



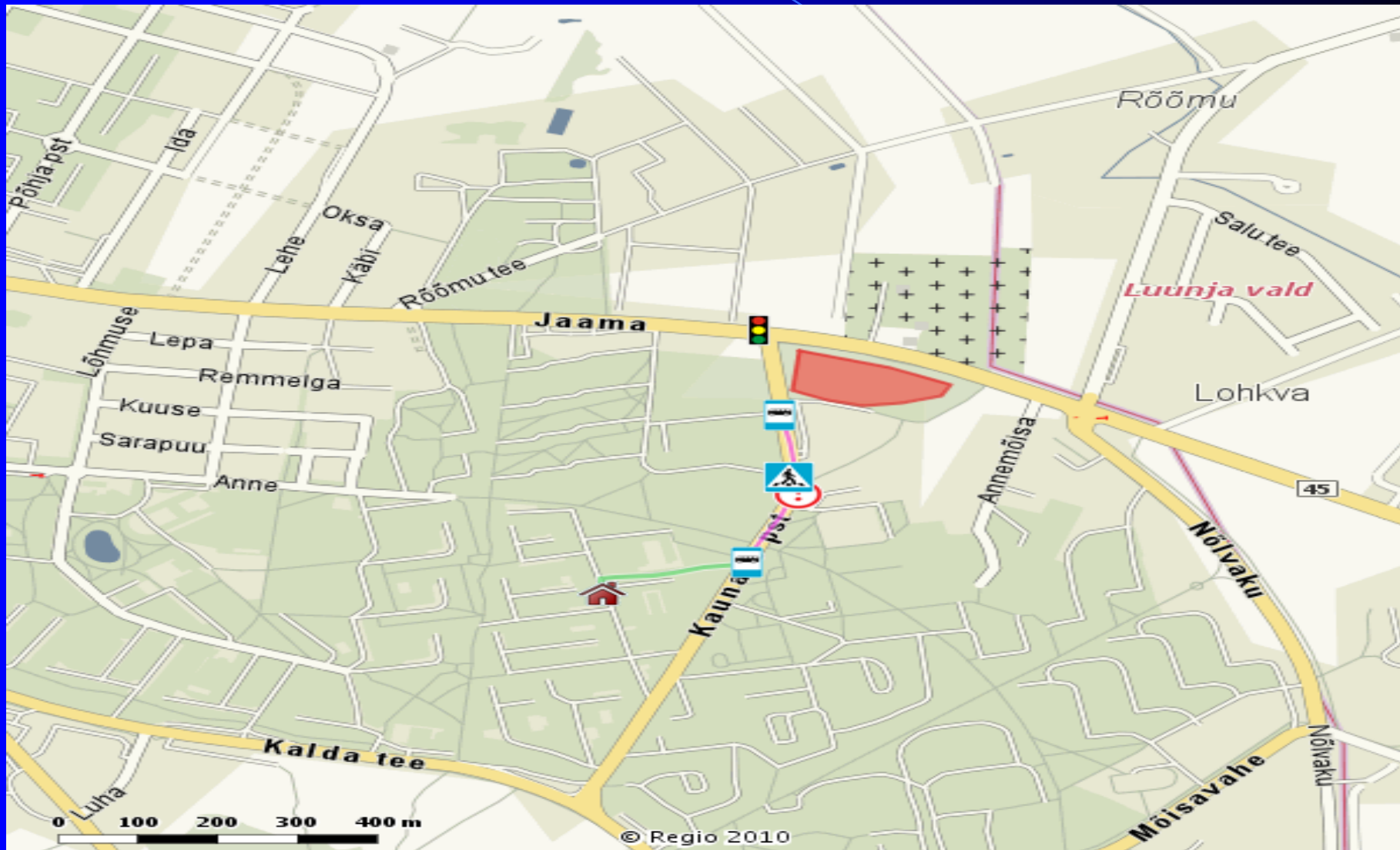
- Post kõnniteel



Üliõpilaste praktika koolides ja lasteaedades

- Maanteeameti kaardirakendus
*„Koolitee ohtlike kohtade
kaardistamine“*
- Õpilaste ja lasteaialaste kodu ja kooli/
/lasteaeda liikumisviiside
kaardistamine

Koolitee ohtlike kohtade kaardistamine

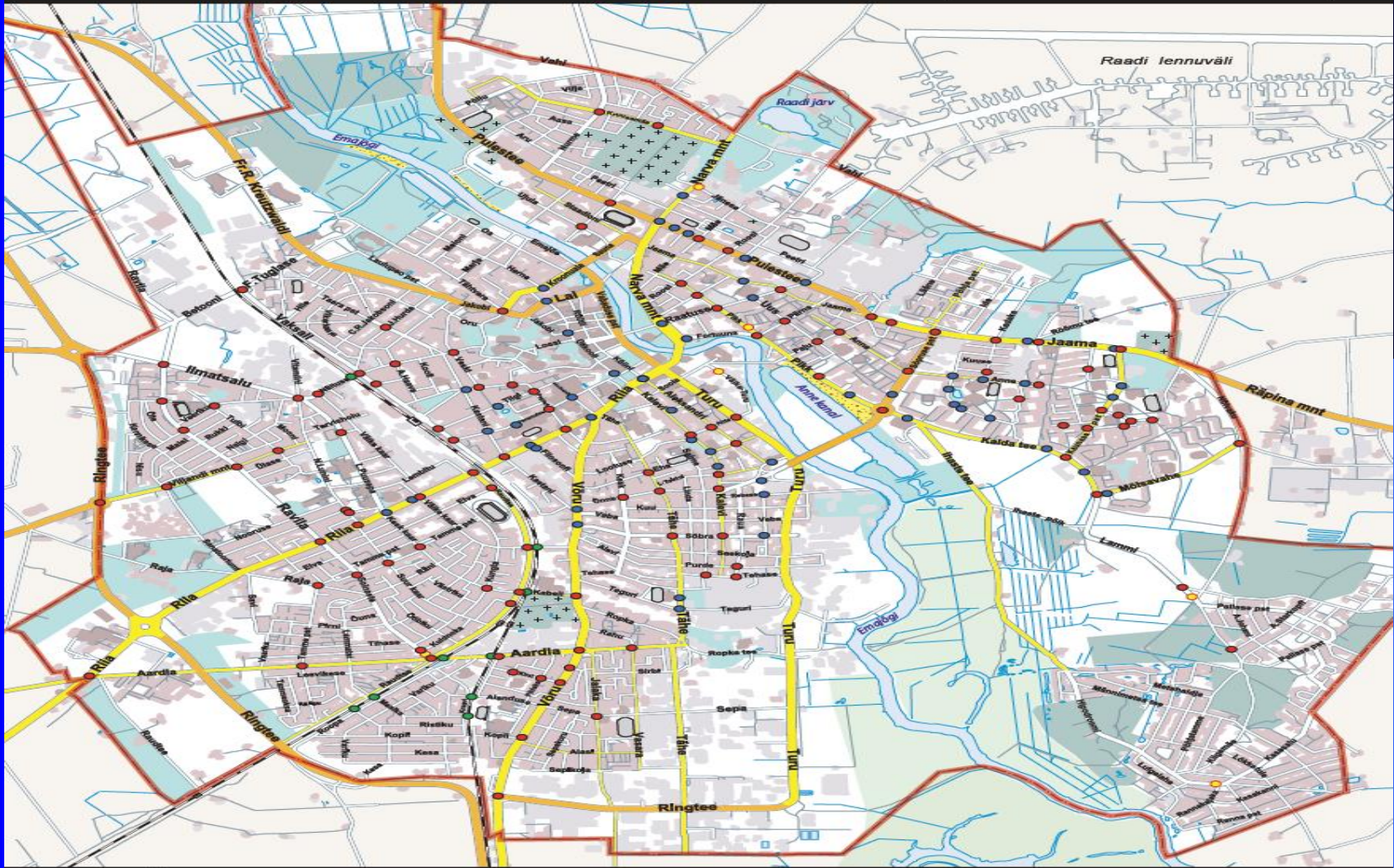


Tartu kooliõpilaste ohtlikud kohad kooliteel

Tartu linna laste ohud kooliteel 2007

Mõõtkava 1:36 000

0 1 2 km



LEPPEMÄRKIDE SELETUS

ühiskondlike hoonete ala

pargiala

põhitänav, -tee

ohtlik tänav

elumajade ala

parkmets

tänav, tee

ohtlik ristmik

Lasteaeda jalgrattaga



Uued IT lahendused linnaliikluses ohtlike kohtade kaardistamiseks?

Mobiilirakendus?

- Üliõpilastele
- Kooliõpilastele
- Linna elanikele?



Täna!

Tiia Rõivas

Tartu Ülikool

Loodus-ja

tehnoloogiateaduskond

Geograafia osakond

tiia.roivas@ut.ee

tel.5104517

