


Tööleht 1·Koolitee kaardile kandmine·



1. Ava kaardirakendus „Koolitee kaardistamine“ õpetaja poolt saadetud link. Sinu kooli asukoht on kaardile kantud märgiga .

2. Sisesta aadressiotsingusse enda kodune aadress. Vali aadressiotsingu rippmenüüst kodukoha aadress, arvutikaardil näed kodukoha asukohta (kaardil märgitud punase ristiga). Kodukoha kaardile kandmiseks vali kaardirakenduse paremast menüüst märk



ja seejärel kannu enda kodukoht kaardile. Oled märkinud enda kodu kaardile!

3. Kanna kaardile kõik liikumisviisid, mida Sina kasutad kooli jõudmiseks. Kaardirakenduse

menüüst näed, et erinevad liikumisviisid kooli on tähistatud märkidega  Jalgsi  Rula



Tõukeratas



Jalgratas



Auto



Rong




Buss



Tramm



Troll

4. Mõõda kooliteel erinevate liikumisviisidega läbitud etapid kasutades joonlauda  ning täida tabel:

Liikumisviis	Vahemaa (km)
Jalgsi	
Ühistranspordiga	
Autoga	
Jalgrattaga	
Rulaga	
Tõukerattaga	

5. Vasta küsimusele:

- Milline liikumisviis Sinu kooliteel on Sulle kõige ohutum? Põhjenda!

.....

.....

.....

.....

.....