




Рабочий лист 5. Едем в школу на велосипеде!

1. Открыто картографическое веб-приложение «Нанесение на карту пути в школу»

2. Сегодня ты едешь в школу на велосипеде. Выбери значок велосипеда  и отметь на карте маршрут в школу.

Для передвижения на велосипеде предусмотрены велосипедные дорожки , велосипедно-пешеходные дорожки  и велосипедная полоса на проезжей части, также можно ехать по жилой зоне, по проезжей части, по обочине и по полосе для общественного транспорта, если это разрешено.

3. Ответь на вопросы:

- Какой дорогой ты добираться в школу? Выбери правильный ответ:

a) Еду в школу по велосипедной дорожке 

b) Еду в школу по велосипедно-пешеходной дорожке. 

c) Велосипедно-пешеходных и велосипедных дорожек нет, добираться до школы на велосипеде по

.....
.....

- Разрешено ли ехать по велосипедной дорожке на самокате? На скейтборде?

.....

- Можно ли ездить по велосипедным и пешеходным дорожкам на мопеде?

.....

- С какой стороны проезжей части разрешено ехать на велосипеде по обочине?

.....

- Требуется ли водительское удостоверение велосипедиста, чтобы ехать по велосипедно-пешеходной дорожке?

.....

- Самостоятельно управлять велосипедом на проезжей части можно с лет, в возрасте от

до лет велосипедист должен иметь водительское удостоверение.